








LEGENDA:

-  přístupová cesta ke stavbě
-  hranice pozemků KN
-  hranice katastrálního území
-  pozemek dotčený stavbou
-  pozemek dotčený přístupovou cestou/manipulačním pruhem



Zodpovědný projektant	Vypracoval	Technická kontrola		
Ing. Ladislav Malý	Ing. Ladislav Malý	Ing. Lubor Dítě		
				
Kraj: Pardubický	Obec: Sezemice - Lukovna		MULTIAQUA s.r.o. Veverkova 1343/1 IČO: 60113111 Pražské Předměstí DIČ: CZ60113111 500 02 Hradec Králové	
Zadavatel: Povodí Labe, státní podnik, Váta Nejedlého 951, 500 03 Hradec Králové				
Ředický potok, Lukovna, oprava zaústění, ř. km 0,000 - 0,100			Stupeň	DPS
			Datum	červenec 2025
			Zakázkové číslo	M25/013
			Formát	1 x A4
Katastrální situační výkres - výřez			Měřítko:	Číslo přílohy:
			1: 500	-
Předložená dokumentace je duševním vlastnictvím firmy Multiaqua s.r.o., Hradec Králové				